

*«История
Карельского края»*



Территория Карелии начала заселяться после схода ледниковых покровов в послеледниковое время — в 7—6 тысячелетии до н. э.

Основными занятиями древнейших жителей являлись охота и рыболовство.



В 1-м тыс. до н. э. было освоено производство железа, появились зачатки земледелия и животноводства.



Этнический состав населения известен с конца 1-го тыс. н. э.

**К этому времени на территории края проживали племена
финно-угорской группы:**

**на Карельском перешейке и в Северном Приладожье — карелы,
между Ладожским и Онежским озерами — вепсы,
и далее на север — саами (лопь).**



Карелы



Саами



Вепсы

В начале 2-го тыс. н. э. часть карелов продвинулась к берегам Ботнического залива и Белого моря.

Одновременно в северное и восточное Обонежье и на побережье Белого моря проникло славянское население, содействовавшее развитию земледелия, солеварения и морских промыслов.

солеварение
Соловецкий монастырь



С возникновением в IX в. Древнерусского государства – Киевской Руси территория Карелии вошла в сферу его влияния.

После распада Киевской Руси в XII в. Карелия стала частью Новгородской феодальной республики, причем до 70-х гг. XIII в. сохраняла автономию.

Племенным, а затем (с XII-XIII в.) административным центром Карелии был г. Корела (ныне г. Приозерск Ленинградской обл.).

В 1227 г. новгородский князь Ярослав Всеволодович крестил карел в православную веру. Православие приняли также вепсы.

Вместе с новгородцами жители Карелии активно участвовали в борьбе против крестоносной агрессии немецких и шведских феодалов на берегах Балтики.



В конце XIII в. шведы захватили часть западно-карельских земель, где основали крепость Выборг (1293 г.). Однако их дальнейшее продвижение было остановлено решительным сопротивлением русских и карел.



По Ореховецкому договору 1323 г. основная часть Карелии, вместе с г. Корелой, где в 1310 г. новгородцы построили крепость, сохранилась за Новгородской республикой.



**В 1478 г. Карелия вместе с другими землями Великого Новгорода
была присоединена к Русскому государству.**

В 1563 г. было основано поселение Кондопога.



**В XV в. основана волость Кемь.
16 мая 1785 г. Указом императрицы Екатерины II
волость Кемь получила статус города.**



В 1610-1611 гг. русские и карелы героически обороняли г. Корелу от шведских войск, которым удалось овладеть городом лишь после 6-месячной осады.

По Столбовскому договору 1617 г. Россия была вынуждена оставить за Швецией Карельский перешеек, что привело к массовому переселению карел на территорию Русского государства. С потерей Карельского перешейка административным и торговым центром Карелии стал построенный в 1649 г. город-крепость Олонец.





**В 1784 г. была образована Олонецкая губерния.
Ее первым гражданским губернатором стал
известный русский поэт и драматург
Г. Р. Державин**



Ирина Андреевна Федосова – знаменитая плакальщица Заонежья.

Первые ее фольклорные записи были сделаны в 1867 году преподавателем Олонецкой духовной семинарии Елпидифором Васильевичем Барсовым и опубликованы в газете «Олонецкие губернские ведомости».


В 1895—1896 годах состоялись выступления Федосовой в Петербурге, Москве, Нижнем Новгороде и в других городах, которые заставили говорить о «магической силе» ее искусства.



В 1632 г. шведами было основано городское поселение Сордавалла.

В 1721 г. переименовано в Сердоболь.

В 8 км от города были расположены ломки по добыче гранита и мрамора.



19 января 1768 года императрица Екатерина II издала указ о начале добычи мрамора в Рускеала для украшения Исаакиевского собора.



Атланты Эрмитажа

Пятиметровые фигуры атлантов высекали на протяжении пяти лет 150 мастеров - каменотесов из серого сердобольского гранита. Затем, на протяжении еще 3 лет – вручную полировали пятиметровые статуи.





Герб Сердоболя



Герб Сортавала

Архитектура г. Сортавала



**Здание Ратуши – 1885 г.
архитектор Ф.А. Шёстрём**

**Дом Леандера – 1905 г.
архитектор Г.Гезелиус**



**Сортавальский филиал
Объединенного банка
Северных Стран
1913 г.
архитектор У. Уллберг**



**Финляндский Банк
1915 г.
архитектор У. Уллберг**

**Памятник рунопевцу Петри Шемейкка -1935 г.
скульптор Алпо Сайло.**



**В северо-западной части Ладожского озера располагается
остров Валаам.**

**На острове находится ансамбль Валаамского
Спасо-Преображенского монастыря.
Первый монастырь был основан в XIV в.**




В XVII в. в крае значительное развитие получили крестьянские железоделательные промыслы, продукция которых вывозилась на Тихвинскую ярмарку.



Возросло значение Шунгской ярмарки в Заонежье, через которую осуществлялась связь между Карельским Поморьем и Южной Карелией.



На ярмарке представляли товары разных промыслов: столярный, бондарный, колесно-экипажный, лодочный, смолокуренный, кожевенный, прядильно-ткацкий.



Петр I и Карелия

Интерес Петра I к Карелии связан с Северной русско-шведской войной 1700-1725 г.г., целью которой был выход России на балтийские берега.

В 1702 г. Петр I с гвардией, канцелярией и свитой силами карельских крестьян транспортировал волоком и водными путями два боевых корабля с Белого моря на Онежское озеро, а оттуда - через реку Свирь на Ладогу («Осударева дорога»).

Это был первый визит Петра I в Карелию.

Он позволил государю лично оценить возможности края и использовать их в дальнейших планах.



При Петре I на территории Карелии была построена группа Олонецких горных заводов (Петровский, Повенецкий, Алексеевский, Кончезерский), сыгравшая во время Северной войны важную роль в обеспечении русской армии и флота пушками, ружьями и другим снаряжением.



Петровский завод (1703) дал жизнь одноименной слободе, выросшей в дальнейшем в г. Петрозаводск.

По Ништадтскому мирному договору 1721 г. Карельский перешеек возвратился в состав России.



Слобода Петровских заводов

После отмены крепостного права (1861 год) усилились лесозаготовки, появились лесопильные заводы с паровыми двигателями.

Край становится важным поставщиком древесного сырья и пиломатериалов на российские рынки (особенно в Петербург) и на экспорт.



Лесопильный завод. XIX век.




*Митрофан Беляев
(лесопромышленник и меценат)*

В феврале 1912 года было учреждено «Общество Олонецкой железной дороги», официальное открытие строительства состоялось в июле 1914 года.

В связи со строительством стальных путей Мурманки в Выгозерском края появились маленькие станции - Сегежа, Надвоицы, Кочкома, Идель, разъезд Майгуба и другие.



Строители мурманки



Первая улица станции. 1915г.



Деревянный мост через реку Сегежа в 1915 г.

**Советская власть в Карелии установилась
в ноябре 1917 – апреле 1918 гг.**

**С весны 1918 г. территория края стала ареной боевых
действий между частями Красной Армии и войсками
белогвардейцев и интервентов.**



8 июня 1920 года была создана Карельская трудовая коммуна — национальная автономия в составе РСФСР.



- **25 июля 1923 г. Карельская Трудовая Коммуна постановлением ВЦИК была преобразована в Автономную Карельскую ССР.**
- **В 1936 г. – КАССР**
- **В 1940 г. – Карело-Финская ССР**
- **В 1956 г. – КАССР**
- **В 1991 г. – Республика Карелия**

Советско-финляндская война 1939-1940 гг.



**В годы Великой Отечественной войны 1941-1945
большая часть территории Карелии была оккупирована
финскими и немецко-фашистскими войсками.
Свыше 100 тыс. жителей Карелии сражалось в рядах
Советской Армии и партизанских отрядах.**



5-ый командирский в Петрозаводске. Домик восточной Саранки. ИА РИ.

Послевоенные годы



К 1950 г. народное хозяйство края было восстановлено, достигнув по основным показателям довоенного уровня.



**В 1983 г. был построен новый город в Республике –
Костомукша.**



Интересная информация:

- **Площадь Карелии – 180,5 тыс. кв. м.**
- **В Республике три национальных парка – «Водлозерский», «Паанаярви» и «Калевальский».**
- **Два заповедника: «Кивач» и «Костомукшский»**
- **Самая высокая точка Карелии – гора Нуорунен.**
- **В Карелии порядка 60 тысяч озер и более чем 27 тысяч небольших речушек и рек.**
- **В карельских лесах водятся лоси, северные олени, бобры, медведи, зайцы, лисы, рыси и др.**
- **В реках и озерах – щука, ряпушка, корюшка, окунь, сиг, плотва, судак, рипус, паляя, семга, форель.**
Реже встречается стерлядь, осетр.
- **В лесах растут брусника, голубика, черника, малина, клюква, морошка.**



Спасибо за внимание!



Подготовила: старший методист Головорушко С.Л.